

NATURPARK-TOUR

STERNENFELS – LEONBRONN – ZABERFELD – WEILER – PFAFFENHOFEN –
GÜGLINGEN – BOTENHEIM – ERLEBNISPARK TRIPSDRILL – STERNENFELS




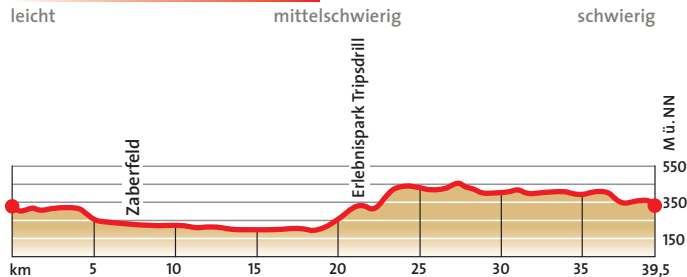
NATURPARK
TOUR



19



Am schönen Stausee Ehmets Klinge hat der Naturpark Stromberg-Heuchelberg sein „Schaufenster“ eingerichtet (Bild). Das Naturparkzentrum informiert, was Sie draußen erwartet. Das Leitmotiv lautet nicht umsonst: Wein, Wald, Wohlfühlen. Auf der Rückfahrt über den Stromberg-Rücken können Sie die Infos über den Naturpark eins zu eins erleben: Streuobstwiesen und Bauernland, Felsen-Salz und Keuperinsel.



WEGBESCHREIBUNG

STERNENFELS – PFAFFENHOFEN

11,0 km

- Start der Tour ist in Sternenfels in der Ortsmitte. Es geht auf der Hauptstraße Richtung Zaberfeld. Am Ortsausgang rechts und die Nächste links auf dem hangparallelen Forstweg durch den Wald.
- An der T-Kreuzung links bergab aus dem Wald. Ca. 100 m vor der Landstraße rechts in den Schotterweg und an dessen Ende dem asphaltierten Weg zum Ortsrand von Leonbronn folgen.
- Dort rechts in die 30er Zone, dann links bergab auf der „Ernst Neubauer Straße“.
- Im Tal, auf der Hauptstraße nach rechts aus dem Ort. Am Ortsrand auf dem Radweg entlang der L1103 nach Zaberfeld.
- Am Ortseingang geradeaus über die Hauptstraße und auf dem Wirtschaftsweg an der Zaber entlang. Auf der „Michelbacher Straße“ nach links, die Nächste rechts, dann rechts auf der Straße „In den Jägerwiesen“.
- Rechts ab in die „Bahnhofstraße“ und nach der Bachquerung links auf dem asphaltierten Weg entlang der Zaber am Sportplatz vorbei nach Weiler. Dort rechts, auf der „Zaberstraße“ in den Ort.
- An der T-Kreuzung links, aus dem Ort und am Ortsausgang auf dem Radweg nach Pfaffenhofen.

PFAFFENHOFEN – STERNENFELS

39,5 km

- Auf der „Strombergstraße“ nach links, die Nächste rechts, dann rechts in die „Rodbachstraße“, dann links um die Kurve und auf dem Wirtschaftsweg hangparallel nach Güglingen.
- Erst auf der „Talstraße“, dann auf der „Emil-Weber-Straße“ geradeaus durch den Ort.
- Geradeaus am Balzhof vorbei auf der „Heerstraße“ nach Botenheim.
- Auf der „Cleebronner Straße“ bzw. der „Hindenburgstraße“ geradeaus in den Ort. An der Hauptstraße rechts in die „Heidestraße“ und auf dieser geradeaus aus dem Ort.
- Geradeaus zum und durch den Weinberg bergauf. Auf der Höhe auf dem Hügelrücken nach links, am Weinberg entlang und geradeaus zur Kreisstraße. Diese geradeaus überqueren, dann links bergab und am Fuß des Weinbergs rechts am Weinberg entlang bergauf.
- Links zum Wanderparkplatz, dann links bergauf in den Wald.
- Bei der Hütte weiter geradeaus bergauf. Nun dem „Rennweg“ ca. 13 km entlang des Strombergrückens folgen.
- Ca. 3 km nach der Querung der Landstraße geht es rechts bergab auf der „Leonbronner Steige“. Ca. 500 m weiter, am Abzweig links, dem Hauptweg hangparallel, dann bergab nach Sternenfels und zurück zum Ausgangspunkt der Tour folgen.